







Le Bois de Sœuvres (14,250  , variante 10 km  )

Descendre l'avenue de Bretagne, rue des Loges, chemin du 41 RI, les passerelles, le bois de Sœuvres, ne pas rentrer dans le bois ,prendre à gauche le chemin, au bout à droite, à Villegast, rentrer dans le bois, continuer vers la sortie coté VERN (variante  ). Prendre la direction VERN, au bout du chemin, tourner à gauche, à la croix tourner à gauche, direction la Planche, la Maingretais, « le champs aux vaches », rue du Bois, avenue d'Auvergne, le stade.

Variante  tourner à droite faire la boucle du bois et rentrer par la Heuzanne.



**Bois de Sœuvres**

**VERN-SUR-SEICHE**